

OGGETTO: **AMBITO 10 - ROTONDA VIA PANA**  
 INTERVENTO: **PIANO PARTICOLAREGGIATO DI INIZIATIVA PRIVATA**



UBICAZIONE: **FAENZA**  
 PROPRIETÀ e COMMITTENZA: **IPA SH**

TAVOLA **7**  
**PROGETTO DEFINITIVO PIANO PARTICOLAREGGIATO RETI E SOTTOSERVIZI FOGNATURE NERE - ACQUEDOTTO**  
 Faenza II, 01.12.2021

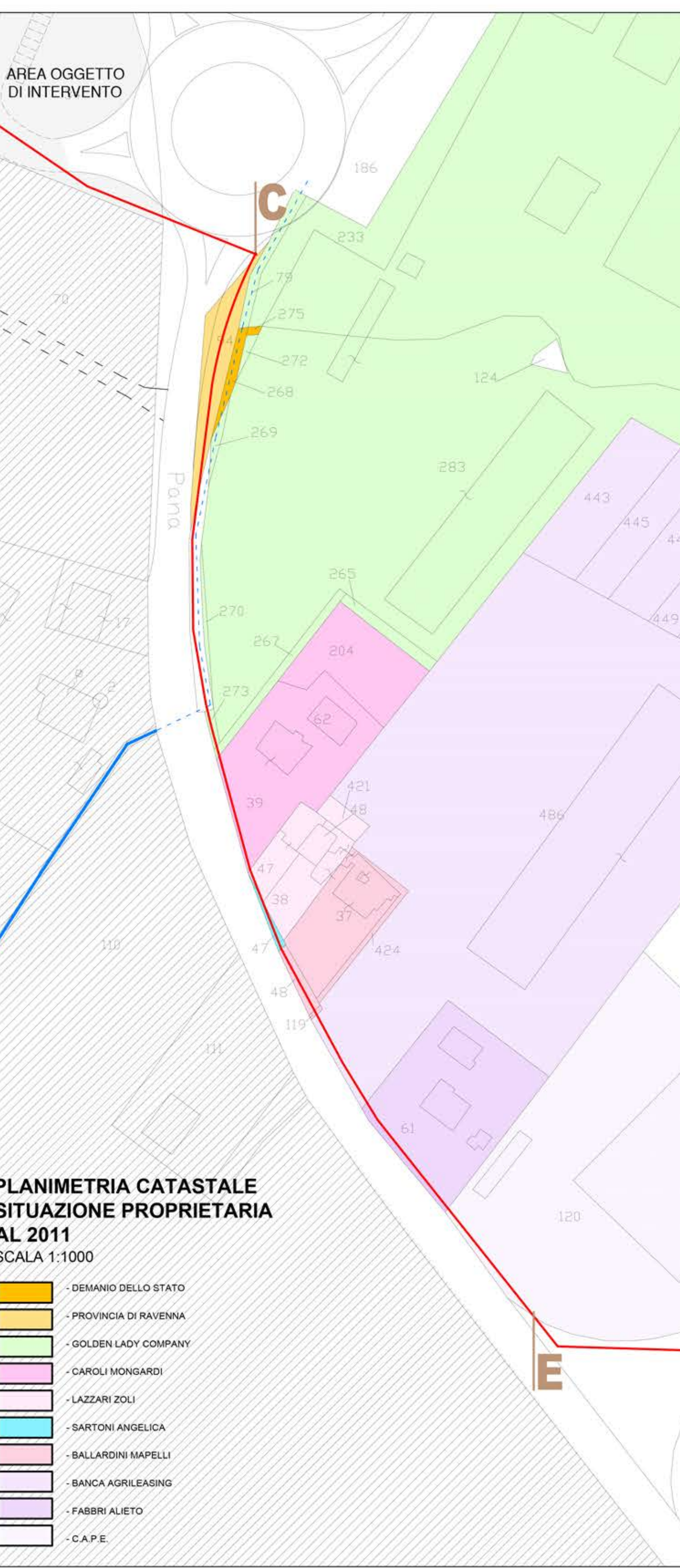
T.1	STATO ATTUALE (Planimetria-Inquadramento urbanistico - Sezioni ambientali)
T.2	VERIFICA SUPERFICI E STANDARD URBANISTICO
T.3	STATO MODIFICATO (Planimetria generale - Destinazioni d'uso)
T.4	SCENARIO AMBITO 10 (Planimetria generale)
T.5	STATO MODIFICATO (Planimetria generale - Sezioni)
T.6	RETI E SOTTOSERVIZI (Vincoli e prescrizioni)
T.7	RETI E SOTTOSERVIZI (Fognatura nera - Acquedotto)
T.8	RETI E SOTTOSERVIZI (Fognatura bianca - Laminazione)
T.9	RETI E SOTTOSERVIZI (ENEL - ITALGAS - TELECOM)
T.10	RETI E SOTTOSERVIZI (Illuminazione pubblica-Cableloggia)
T.11	VIAIBILITÀ E SEGNALETICA STRADALE (Trociocimento-Particolari-Sezioni)
T.12	VERBA PUBBLICO (Planimetria-Particolari)
T.13	LOTTO PRIVATO (Planivolumetrico-Sezioni-Fin edizio)
R.1	RELAZIONE FOTOGRAFICA
R.2	RELAZIONE TECNICA ILLUSTRATIVA + Inquadramento urbanistico
R.3	NORME DI ATTUAZIONE E TIPOLOGIE EDILIZIE
R.4	RELAZIONE DI CLIMA ACUSTICO
R.5	RELAZIONE GEOLOGICA-GEOTECNICA
R.6	RELAZIONE ILLUMINOTECNICA
R.7	RELAZIONE VALSAI
R.8	COMPUTO METRICO ESTIMATIVO DELLE OPERE PUBBLICHE
R.9	RELAZIONE PROGRAMMAZIONE ENERGETICA
R.10	RELAZIONE INVARIANZA IDRAULICA

Progettista: Ing. Massimiliano Andrini  
 Ordine degli Ingegneri della Provincia di Ravenna - Iscrizione Albo n.1779



TUTTO O PARTE DEL PRESENTE ELABORATO NON PUO' ESSERE DIFFUSO, RIPRODOTTO O DECLASSIFICATO SENZA PREVENTIVA AUTORIZZAZIONE SCRITTA

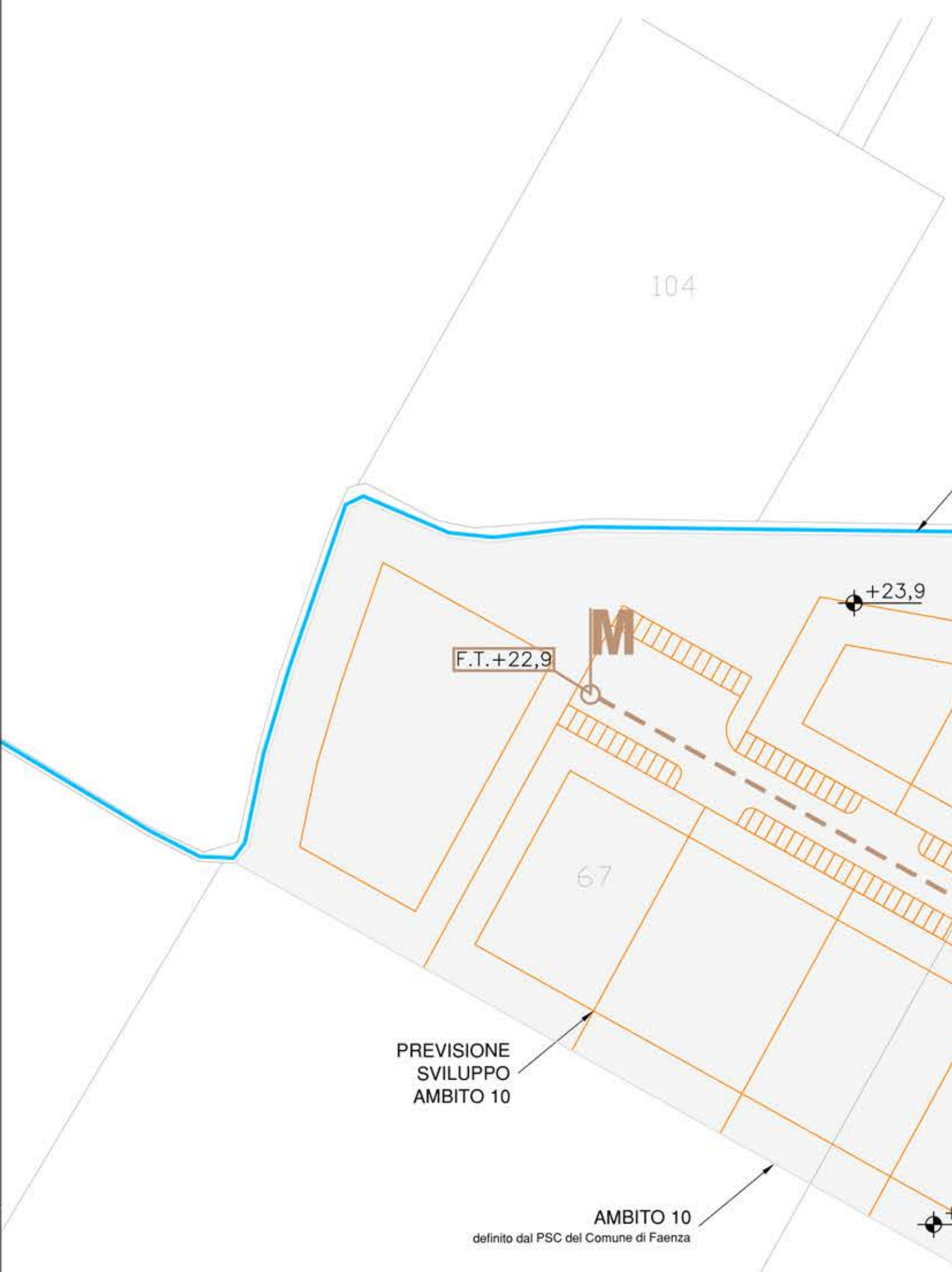
**PLANIMETRIA CATASTALE**  
 scala 1:2000  
 foglio 61 mapp 141-142



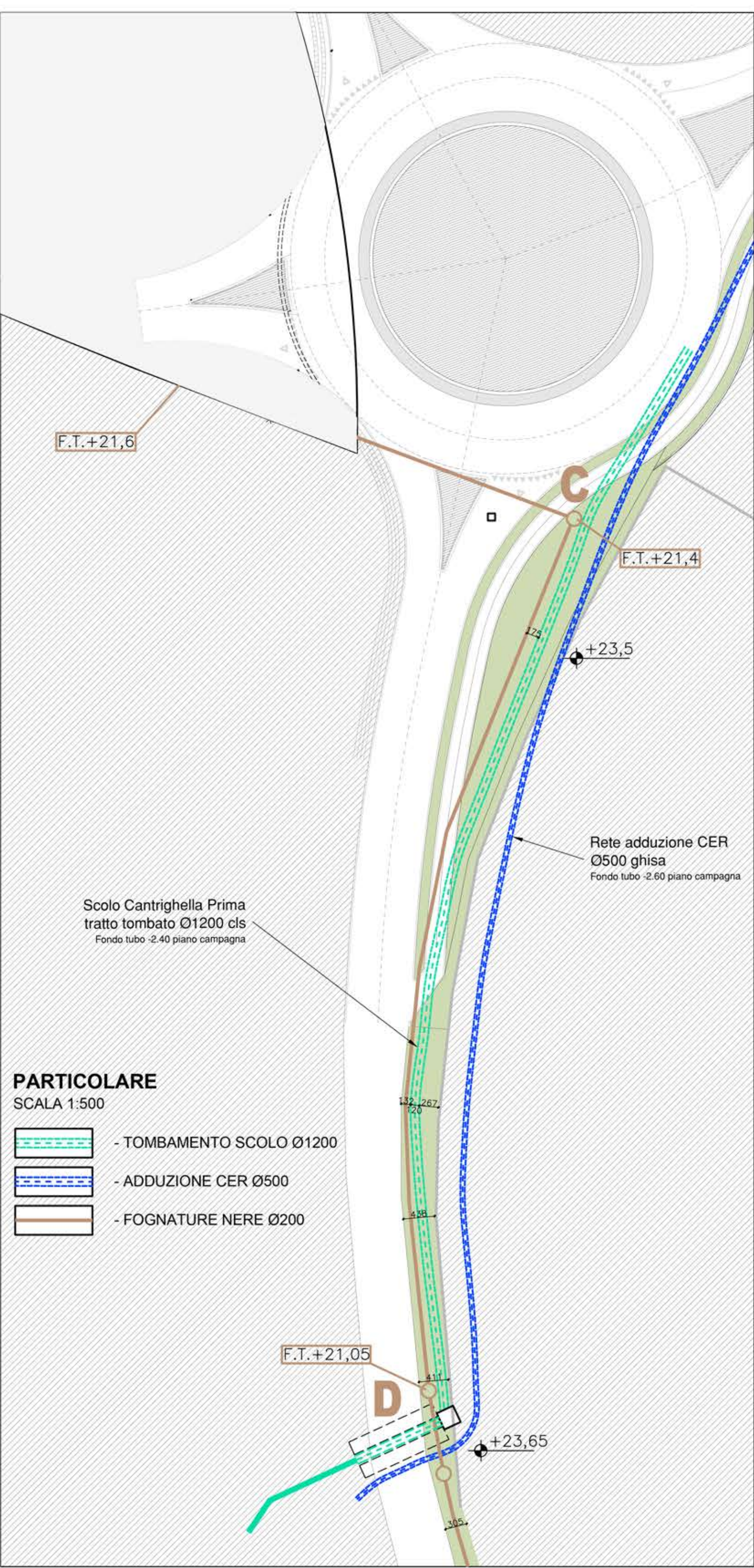
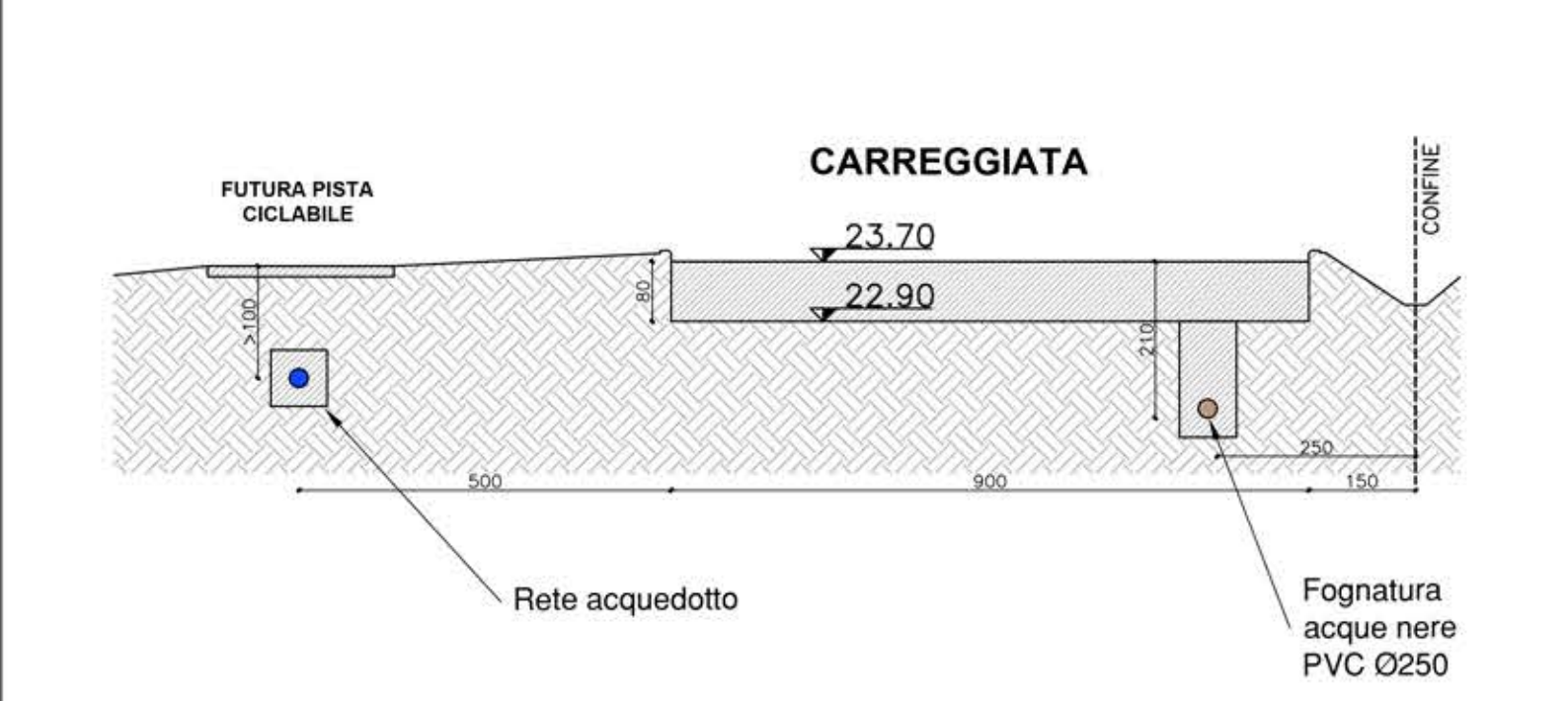
	DEMANIO DELLO STATO
	PROVINCIA DI RAVENNA
	GOLDEN LADY COMPANY
	CAROLI MONGARDI
	LAZZARI ZOLI
	SARTONI ANGELICA
	BALLARINI MAPELLI
	BANCA AGRILEASING
	FABBRIO ALIETO
	C.A.P.E.

**PLANIMETRIA**  
 SCALA 1:1000

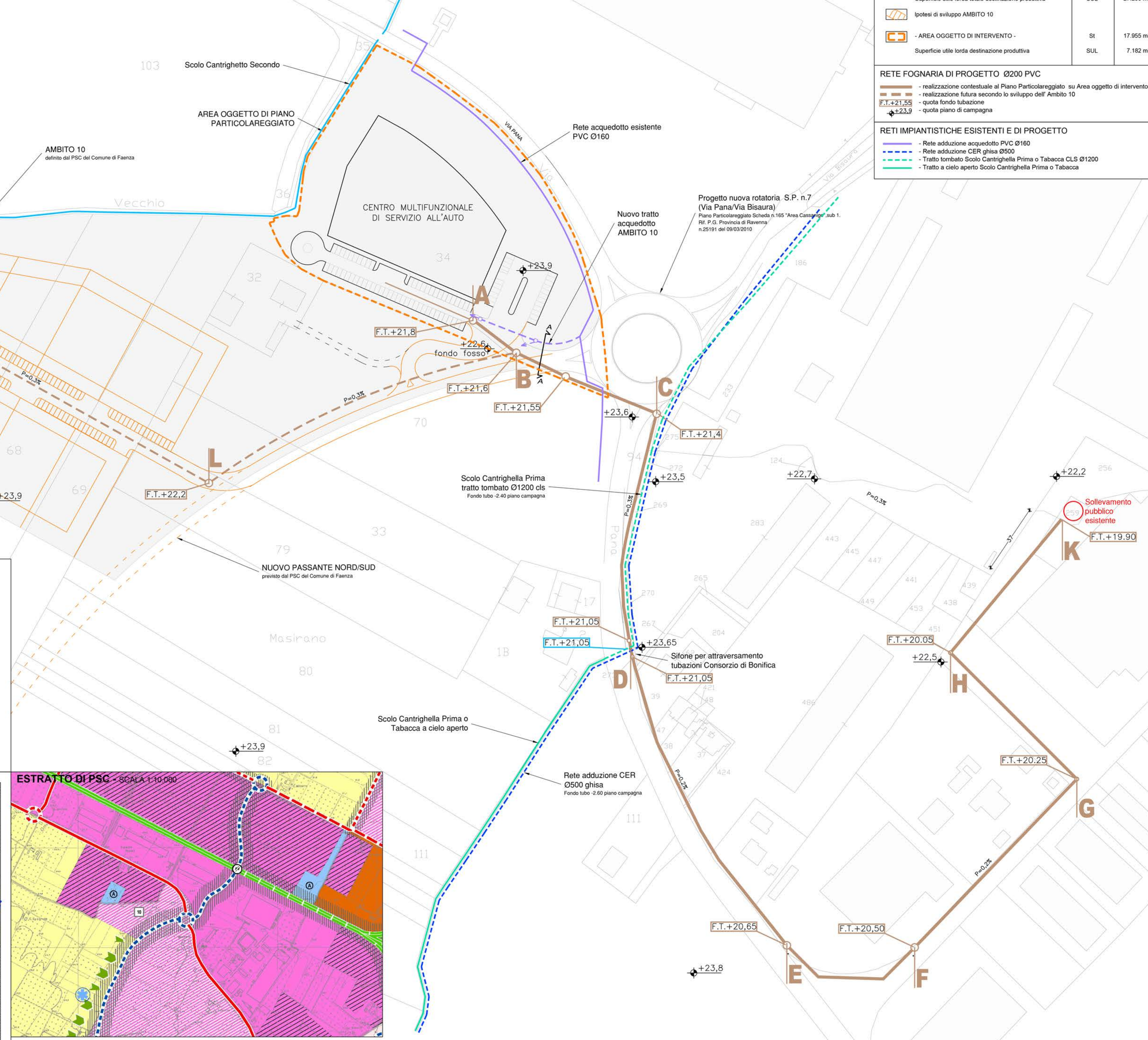
SCALA 1:1000



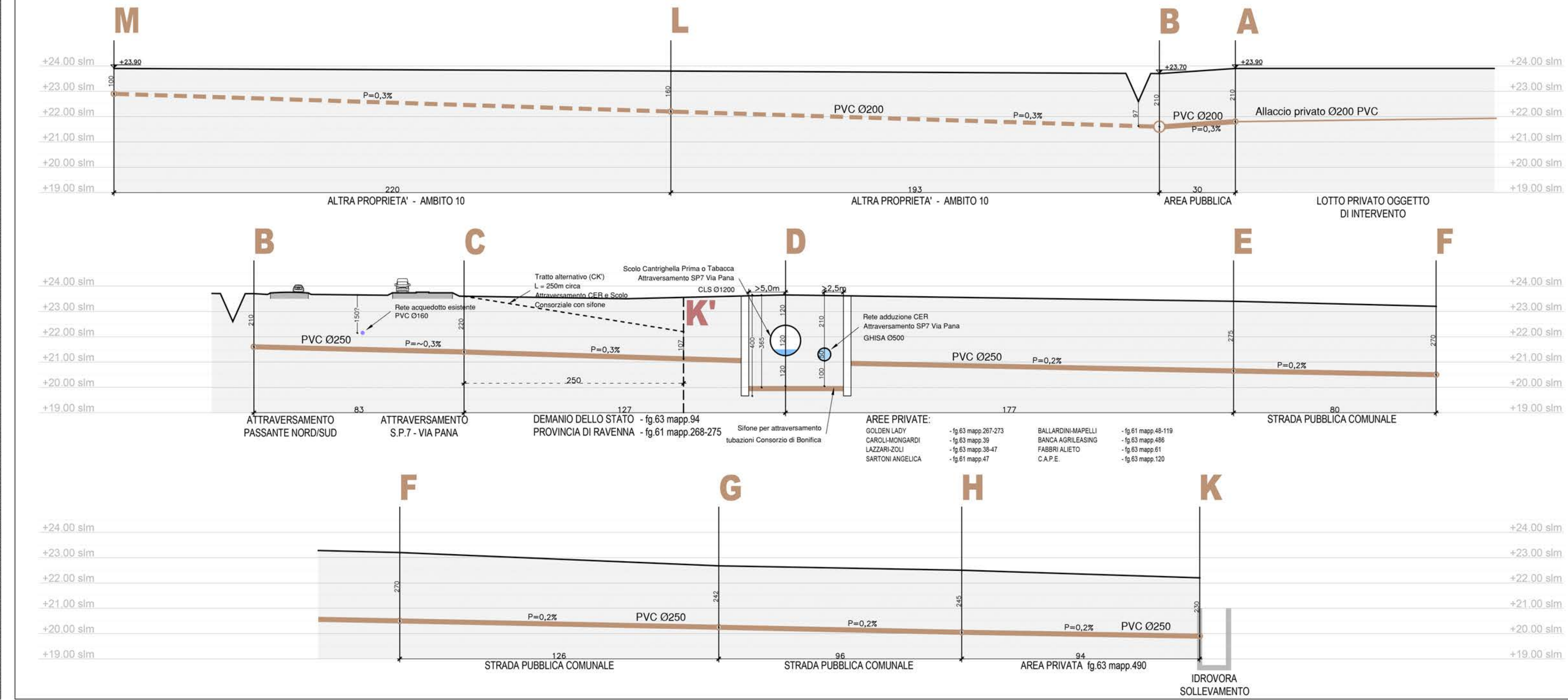
**SEZIONE STRADALE A-A**  
 SCALA 1:20



	DEMANIO DELLO STATO
	PROVINCIA DI RAVENNA
	GOLDEN LADY COMPANY
	CAROLI MONGARDI
	LAZZARI ZOLI
	SARTONI ANGELICA
	BALLARINI MAPELLI
	BANCA AGRILEASING
	FABBRIO ALIETO
	C.A.P.E.



**PROFILI LONGITUDINALI FOGNATURE**  
 SCALA 1:1000 / 1:100



<b>LEGENDA</b>	
	Superficie territoriale totale AMBITO 10
	Superficie utile lorda totale destinazione produttiva
	Ipotesi di sviluppo AMBITO 10
	- AREA OGGETTO DI INTERVENTO -
	Superficie utile lorda destinazione produttiva
St	68.200 mq
SUL	27.280 mq
St	17.955 mq
SUL	7.182 mq
<b>RETE FOGNARIA DI PROGETTO Ø200 PVC</b>	
	- realizzazione contestuale al Piano Particolareggiato su Area oggetto di intervento
	- realizzazione futura secondo lo sviluppo dell' Ambito 10
	- quota fondo tubazione
	- quota piano di campagna
<b>RETI IMPIANTISTICHE ESISTENTI E DI PROGETTO</b>	
	- Rete adduzione acquedotto PVC Ø160
	- Rete adduzione CER ghisa Ø500
	- Tratto tombato Scolo Cantrighella Prima o Tabacca CLS Ø1200
	- Tratto a cielo aperto Scolo Cantrighella Prima o Tabacca